SEZIONE 1

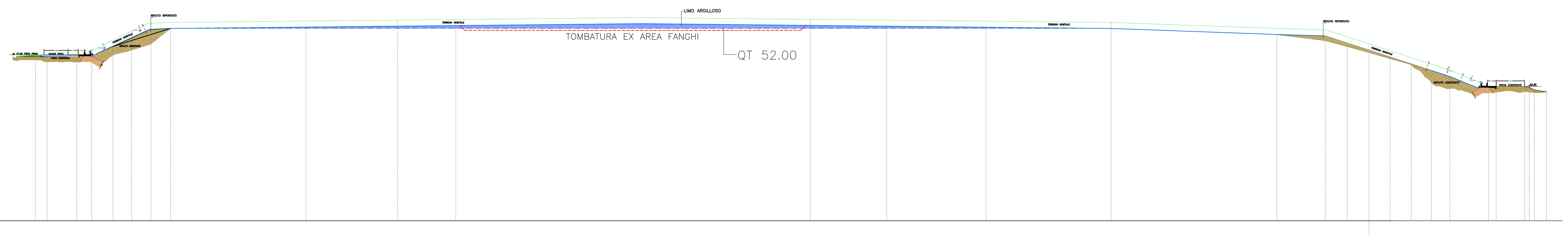

SCALA 1:500

quota riferimento 20.00

QUOTE STATO ATTUALE	47.33 47.33 48.00 49.00 50.00 51.00 51.60 53.00 52.90 52.6 53.00 53.19 52.70 52.00 50.80 50.00 49.00 47.40 47.00 46.00 45.00 44.00 42.00 42.35 42.35 41.76 41.46
QUOTE RIPORTI	50.44 52.39 52.51 52.00 48.39
QUOTE RECUPERO AMBIENTALE FINALE	51.57 53.39 53.51 53.00 49.44
DISTANZE PARZIALI	22.50 15.27 9.65 58.96 12.70 16.49 20.83 27.52 8.06
DISTANZE PROGRESSIVE	0.00 4.61 7.11 10.64 13.75 16.96 20.22 42.73 58.00 67.65 126.62 139.32 155.82 176.65 204.18 212.25 215.92 219.52 223.03 226.54 299.90 232.98 239.40 240.69 246.18 247.04 249.04

SEZIONE 2

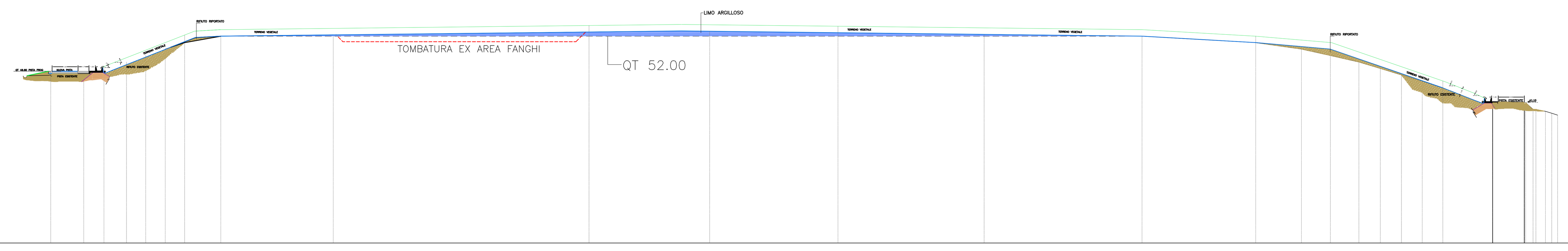

SCALA 1:500

quota riferimento 20.00

QUOTE STATO ATTUALE	46.11 46.10 47.00 48.00 49.00 50.00 51.00 52.00 52.65 52.10 52.70 53.00 53.00 51.70 51.00 50.00 49.00 48.00 47.00 46.00 45.00 42.80 41.85 41.75 40.68 40.68 40.38 40.08 39.78
QUOTE RIPORTI	51.13 52.64 52.52 51.00 44.00
QUOTE RECUPERO AMBIENTALE FINALE	52.18 53.64 53.53 52.00 45.06
DISTANZE PARZIALI	17.41 39.65 18.70 19.87 22.65 24.47 17.62
DISTANZE PROGRESSIVE	0.00 4.86 7.99 11.47 14.46 17.48 20.48 26.09 43.51 83.16 101.87 121.74 144.40 168.87 186.50 193.59 198.08 202.50 205.83 209.09 212.30 215.51 223.23 228.35 229.48 229.94 231.41 232.39 233.39

SEZIONE 3

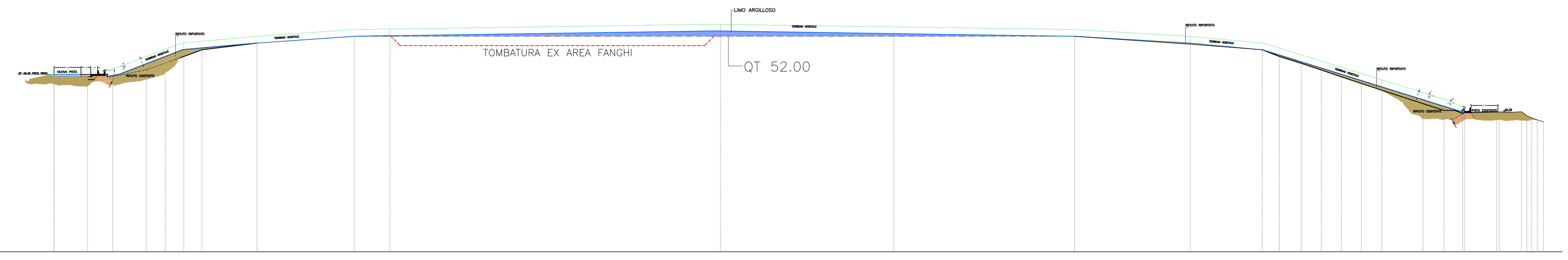

SCALA 1:500

quota riferimento 20.00

QUOTE STATO ATTUALE	45.57 45.57 46.00 47.00 48.00 49.00 49.80 51.00 52.00 52.12 52.28 52.60 52.00 50.60 50.00 49.00 48.00 47.00 46.00 45.00 44.00 42.00 40.70 40.69 40.68 40.77 40.80 40.20 39.90 39.60 39.30
QUOTE RIPORTI	50.03 52.08 52.79 51.00 44.49
QUOTE RECUPERO AMBIENTALE FINALE	51.03 53.08 53.79 52.00 45.53
DISTANZE PARZIALI	8.16 13.51 48.96 25.72 26.77 17.13 10.68
DISTANZE PROGRESSIVE	0.00 4.85 8.57 13.53 16.35 19.10 21.80 29.96 44.36 49.68 98.64 124.37 151.14 168.28 178.96 181.50 184.74 187.70 190.68 193.68 196.69 202.80 205.91 208.66 208.94 214.12 217.38 218.19 218.91 219.74 220.65

SEZIONE 4

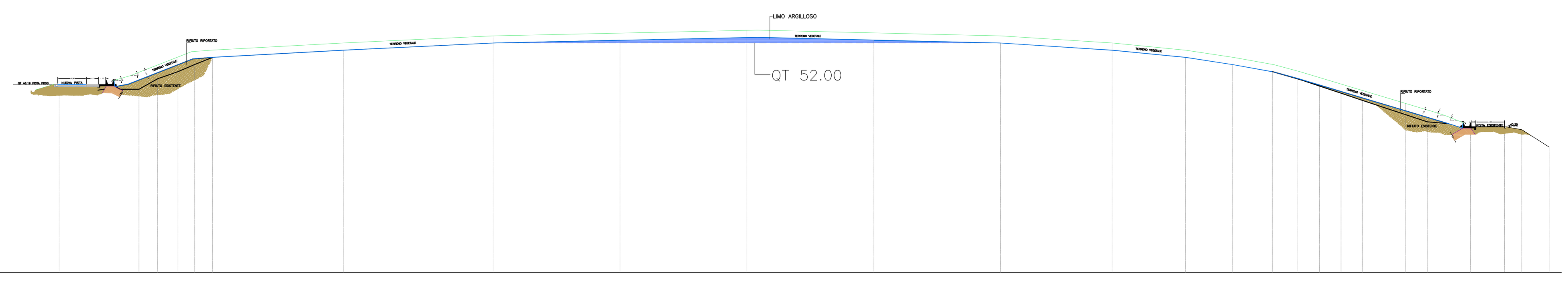

SCALA 1:500

quota riferimento 20.00

QUOTE STATO ATTUALE	45.32 45.40 46.00 47.00 48.00 49.00 50.00 51.00 52.00 52.40 52.45 52.37 52.00 51.00 49.70 49.00 48.00 47.00 46.00 45.00 43.80 42.00 41.00 40.30 40.30 39.90 37.50
QUOTE RIPORTI	48.98 52.00 52.77 51.00 42.52
QUOTE RECUPERO AMBIENTALE FINALE	50.05 53.00 53.77 52.00 43.56
DISTANZE PARZIALI	18.22 20.93 17.17 17.70 17.71 17.65 15.58 10.22
DISTANZE PROGRESSIVE	0.00 5.41 11.27 13.86 16.71 19.03 21.52 39.75 60.68 78.39 96.09 113.80 131.46 147.05 157.27 163.82 169.43 172.97 175.98 179.00 182.00 188.02 191.03 197.03 201.30 204.22 208.01

SEZIONE 5

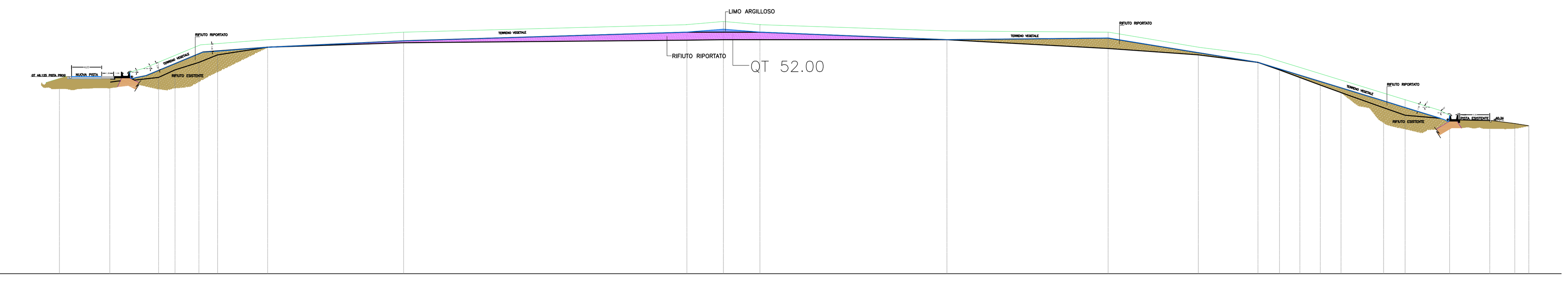

SCALA 1:500

quota riferimento 20.00

QUOTE STATO ATTUALE	45.30 45.37 46.00 47.00 48.00 49.00 49.30 50.60 50.90 51.00 51.00 49.20 49.00 48.00 47.00 45.80 45.00 44.00 42.00 41.00 40.47 40.31 39.90 39.60
QUOTE RIPORTI	46.94 51.00 52.00 51.00 42.02
QUOTE RECUPERO AMBIENTALE FINALE	48.02 52.00 53.41 53.00 52.00 43.06
DISTANZE PARZIALI	18.22 18.22 18.22 18.22 18.22 18.22
DISTANZE PROGRESSIVE	0.00 6.44 12.91 15.09 18.27 20.73 27.39 45.43 83.02 87.84 92.70 117.51 138.91 150.88 158.80 161.64 164.35 167.06 169.81 175.46 178.31 184.22 189.55 192.86 194.73

SEZIONE 6



SCALA 1:500

quota riferimento 20.00

QUOTE STATO ATTUALE	45.76 45.85 46.00 47.00 48.00 48.80 50.00 50.15 46.93 48.00 47.00 46.52 46.00 45.00 44.00 42.00 41.00 40.92 40.80 40.20
QUOTE RIPORTI	49.43 51.00 50.00 51.00 45.44
QUOTE RECUPERO AMBIENTALE FINALE	50.00 51.15 47.84 50.00 46.49
DISTANZE PARZIALI	7.93 16.64 20.35 20.35 30.53 25.14 9.18
DISTANZE PROGRESSIVE	0.00 7.93 10.10 16.80 19.63 25.59 42.24 62.60 82.95 113.49 138.63 147.81 150.27 152.80 155.39 160.87 163.67 169.57 174.39 176.69

RIPORTO MORFOLOGICO

RECUPERO AMBIENTALE FINALE

BOSSICH GEOENGINEERING S.r.l.
Società di Geoingegneria
L'AMMINISTRATORE
Dr. Geol. F. Bossich

S.I.GE.D. S.r.l.

DATA		DISEGN.	CONTR.	APPROV.
07/23	REVISIONE 1	ES	Bossich	Bossich
05/23	EMISSIONE	MS	Bossich	Bossich

BOSSICH GEOENGINEERING S.r.l.

Revisione progetto per la realizzazione della copertura definitiva e ripristino ambientale aggiornato all'incremento volumetrico del II lotto discarica S.I.GE.D. di Scala Erre (SS)

TAV. 02

COMMESSA 1407/IC109/23-REV1

SCALA 1:500

Sezioni con rimodellamento abbancamento e copertura finale

SOSTITUISCE N.

SOSTITUITO DAL

Documento di proprietà BOSSICH GEOENGINEERING S.r.l. che tutelerà i propri diritti in sede civile e penale a termini di legge

FILE DI RIFERIMENTO: TAV 02.dwg

A0