

COMUNE DI VALLEDORIA

Provincia di Sassari



PIANO URBANISTICO COMUNALE



GRUPPO DI LAVORO

Giovanni Antonetti (Ingegnere)
Giovanna Casula (Architetto)
Silvia Putzolu (Ingegnere)
Piera Spano (Geologo)
Walter Carta (Agronomo)
Denise Marras (Archeologo)
Giulia Urracci (Agronomo)
Alessia Vargiu (Ingegnere collaboratore)

IL SINDACO
TORE TERZITTA

IL RESPONSABILE
UFFICIO TECNICO
Gian Pietro Oggiano (Ingegnere)











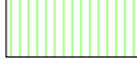

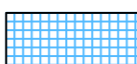




TAVOLA
AI_29

ASSETTO INSEDIATIVO
P. di F. VIGENTE
ZONIZZAZIONE LA CIACCIA

Data
DICEMBRE 2016

Scala
1 : 2000

LEGENDA

-  Zona A
Centro Matrice
-  Zona B
-  Zona B1
-  Zona C
-  Zona C3
Nuova Espansione
-  Zona D
Zona Industriale
Artigianale
-  Zona E1
Agricola
-  Zona E2
Agricola
-  Zona E3
Agricola
-  Zona E4
Agricola
-  Zona E5
Agricola
-  Zona F
Turistica
-  Zona G
Servizi
-  Zona H
-  Zona PRU
-  Zona S
Standards
-  Zona ER

