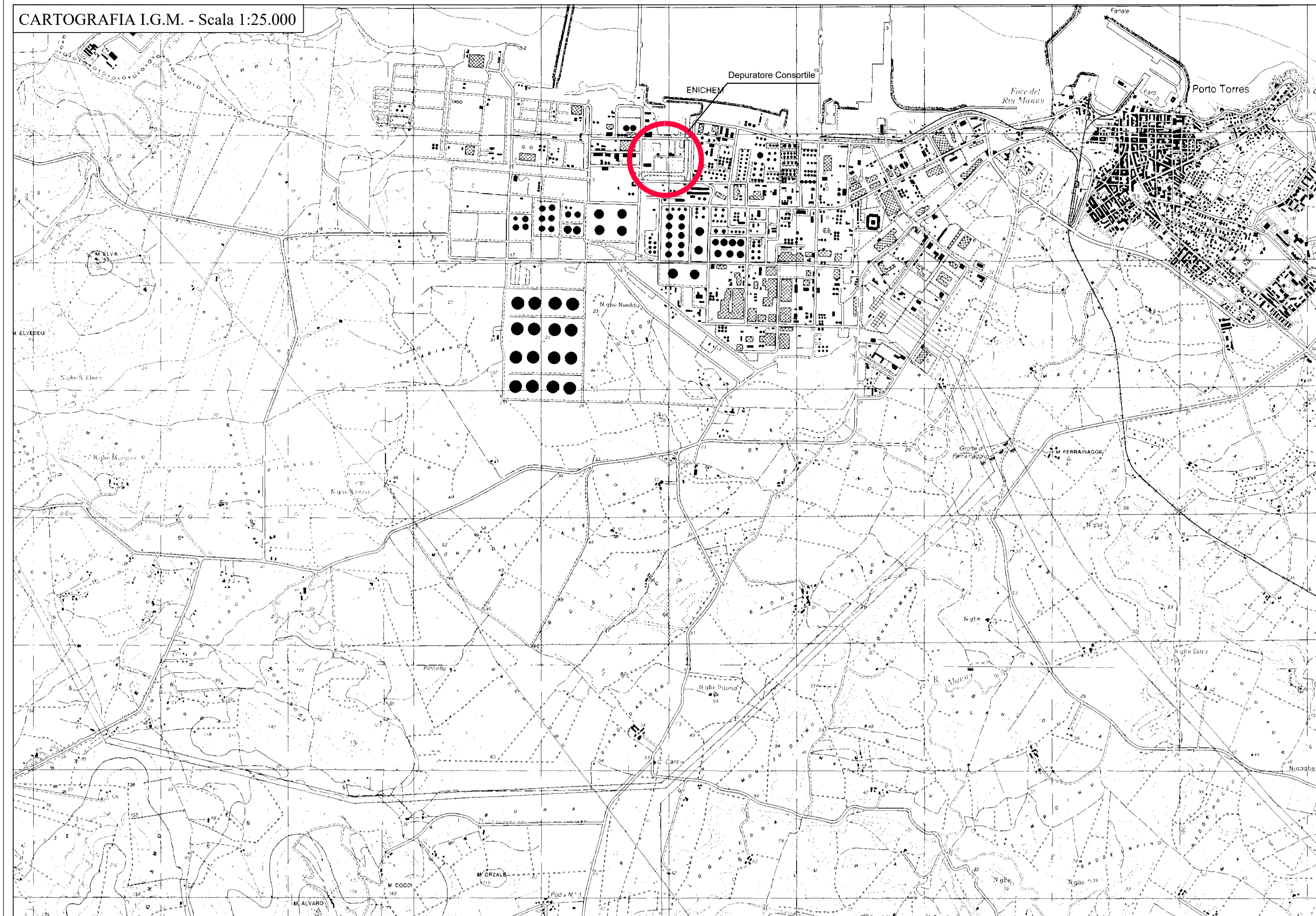
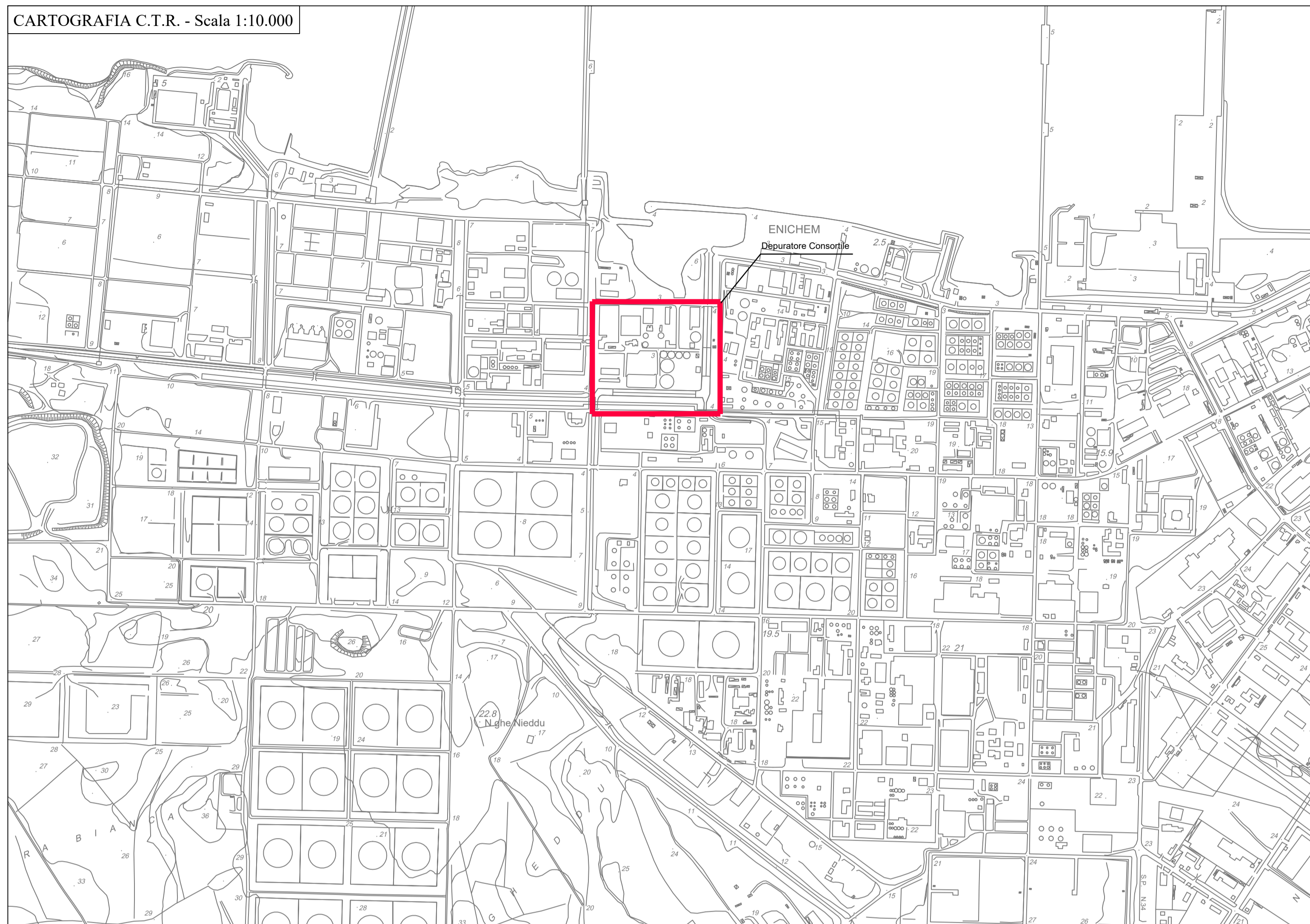


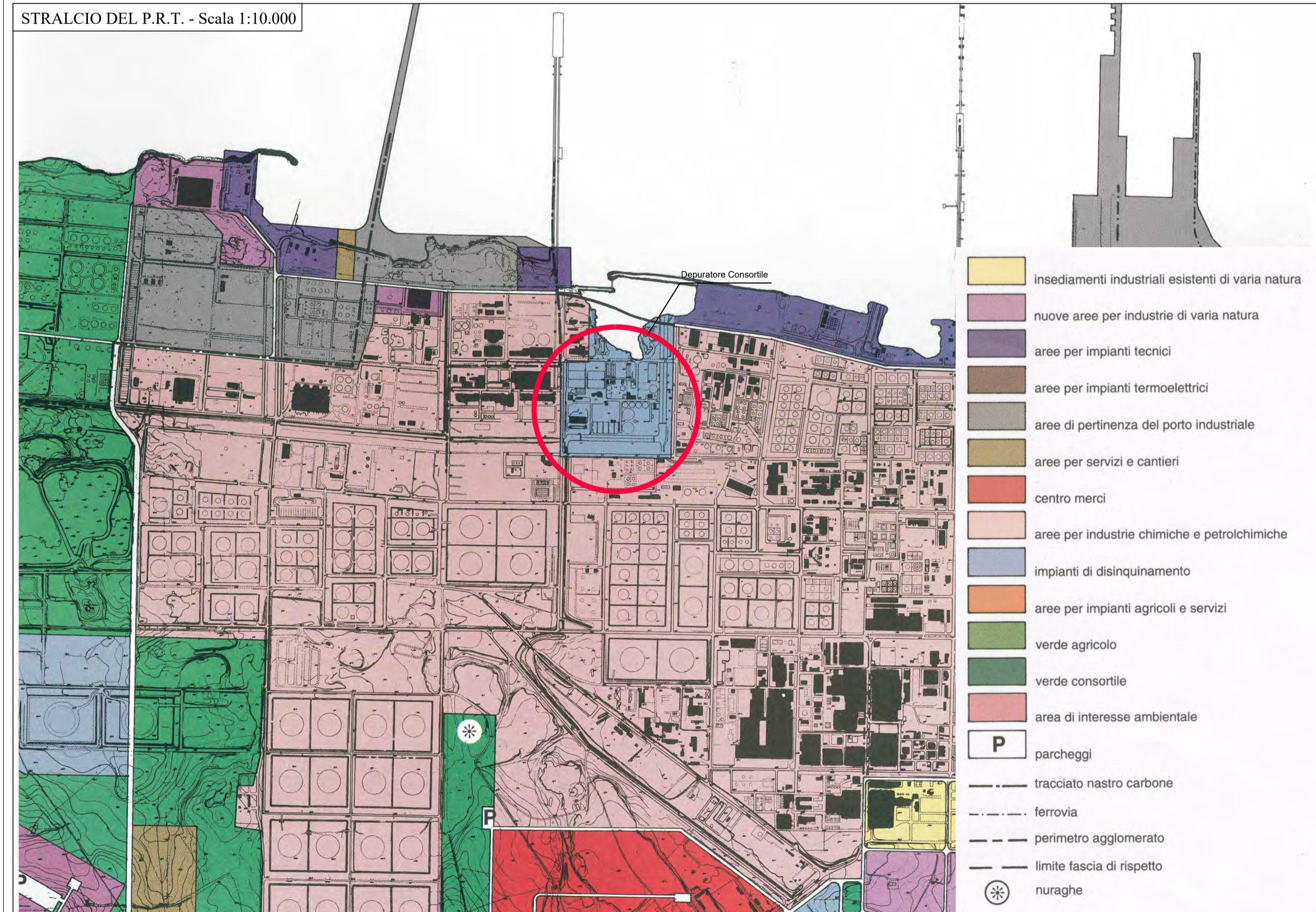
CARTOGRAFIA I.G.M. - Scala 1:25.000



CARTOGRAFIA C.T.R. - Scala 1:10.000



STRALCIO DEL P.R.T. - Scala 1:10.000



- insediamenti industriali esistenti di varia natura
- nuove aree per industrie di varia natura
- aree per impianti tecnici
- aree per impianti termoelettrici
- aree di pertinenza del porto industriale
- aree per servizi e cantieri
- centro merci
- aree per industrie chimiche e petrolchimiche
- impianti di disinquinamento
- aree per impianti agricoli e servizi
- verde agricolo
- verde consortile
- area di interesse ambientale
- P parcheggi
- tracciato nastro carbone
- ferrovia
- perimetro agglomerato
- limite fascia di rispetto
- * nuraghe

VISTA AEREA IMPIANTO DEPURAZIONE



CONSORZIO INDUSTRIALE
PROVINCIALE DI SASSARI

COMPLETAMENTO IMPIANTO
PRETRATTAMENTO RIFIUTI LIQUIDI
DEPURATORE CONSORTILE DI PORTO TORRES

PROGETTO DEFINITIVO ED ESECUTIVO

PROGETTISTA:
Ing. Antonio Fraghi'

RESPONSABILE DEL PROCEDIMENTO:
Ing. Mauro Delogu

TITOLO:
CARTOGRAFIA I.G.M., CARTOGRAFIA C.T.R.,
STRALCIO DEL P.R.T., VISTA AEREA

TAVOLA:
TA02

CODICE ELABORATO:
CIP_SS_RL_C_TA02_R0

N. PROGETTO:
Agosto 2022

SCALA:
1:25000 1:10000