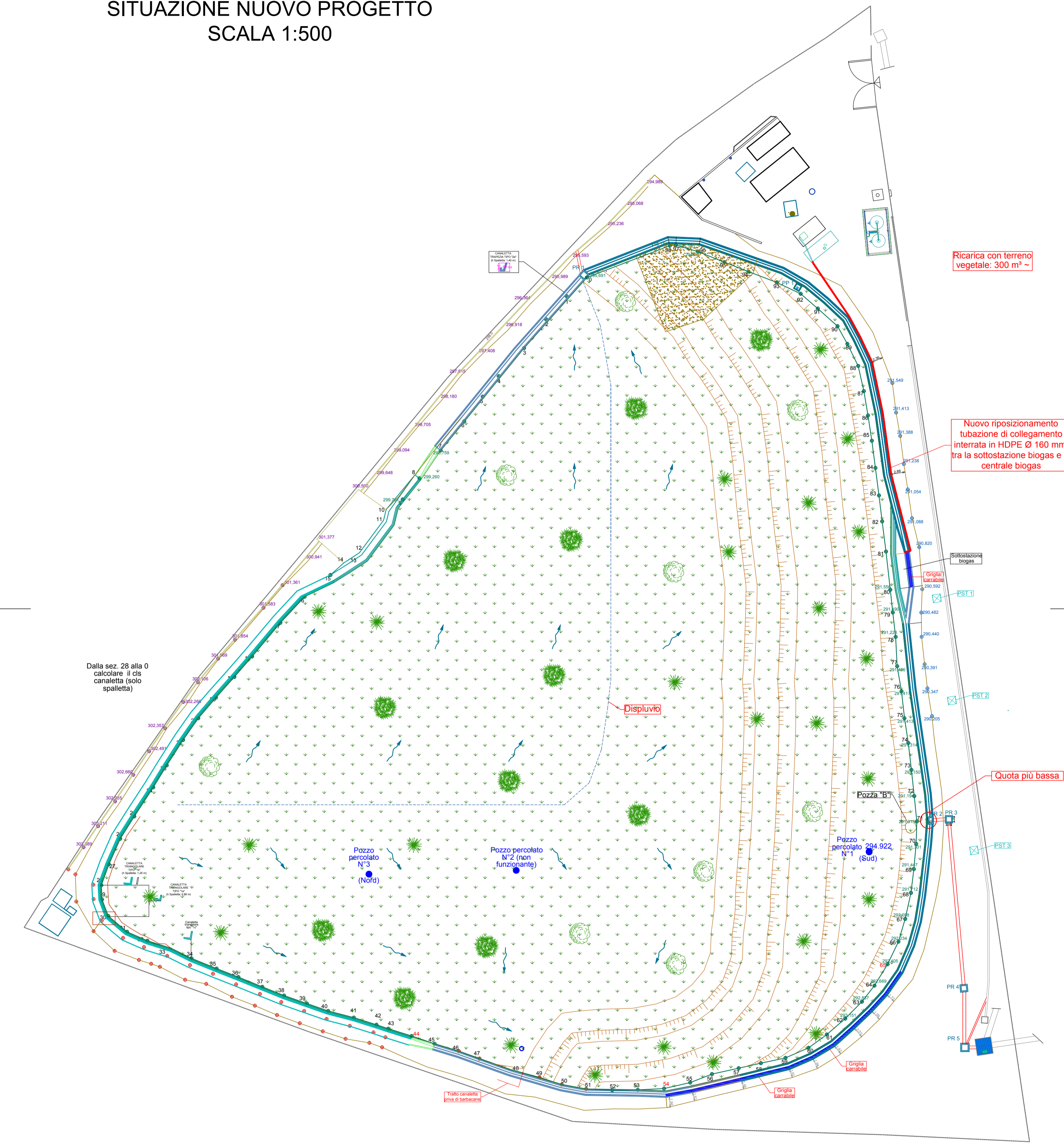
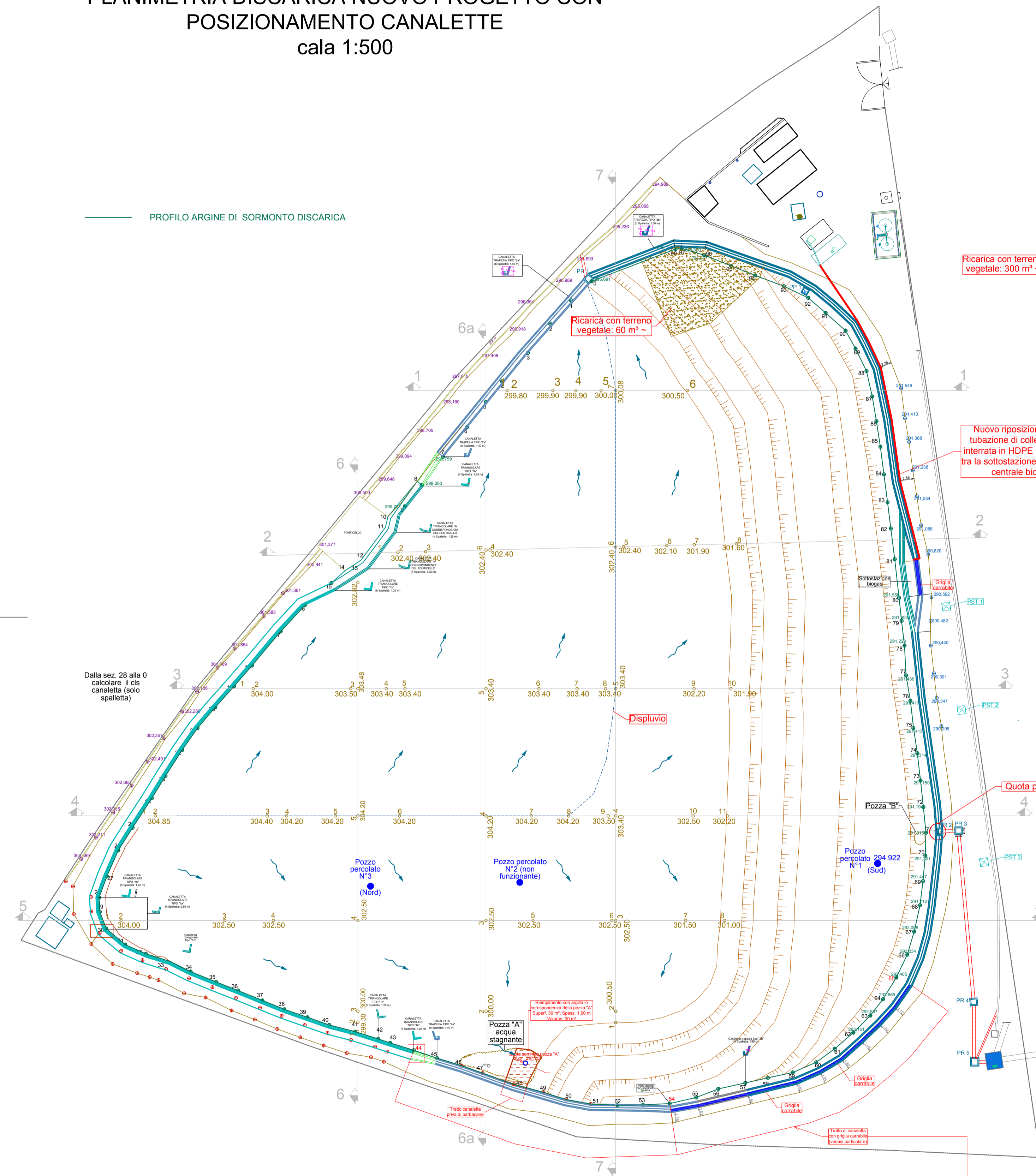


PLANIMETRIA DISCARICA NUOVO PROGETTO CON
 POSIZIONAMENTO CANALETTE
 cala 1:500

PLANIMETRIA SISTEMAZIONE FINALE DELLA DISCARICA
 CON INDICAZIONE DELLE OPERE DI
 RINATURALIZZAZIONE E REGIMENTAZIONE DELLE
 ACQUE METEORICHE
 SITUAZIONE NUOVO PROGETTO
 SCALA 1:500



COMUNITA' MONTANA GOCEANO

Anela, Benetutti, Bono, Bottidda, Bultei, Burgos, Esportatu, Illorai, Nule
 Piazza San Francesco n°11 - 07011 - Bono (SS)



INTERVENTI DI REALIZZAZIONE DEL CAPPING FINALE E
 RIPRISTINO DELLE CONDIZIONI AMBIENTALI NECESSARIE
 ALLA GESTIONE POST OPERATIVA DELLA DISCARICA
 CONSORTILE CONTROLLATA SITA IN LOCALITÀ "MONTE
 PAZZA" - DI BONO (SS)



PERIZIA DI VARIANTE

Data: Ottobre 2019
 Tavola: **2**
 Scala: 1:500


- PLANIMETRIA DELLA DISCARICA NUOVO PROGETTO CON POSIZIONAMENTO CANALETTE
- PLANIMETRIA SISTEMAZIONE FINALE DELLA DISCARICA CON INDICAZIONE DELLE OPERE DI RINATURALIZZAZIONE E REGIMENTAZIONE DELLE ACQUE METEORICHE SITUAZIONE NUOVO PROGETTO

Il Responsabile del Procedimento:
 Dr. Ing. Francesca Pala

Raggruppamento Temporaneo di Professionisti:
 Dr. Ing. Orazio Filippi
 (Capogruppo R.T.P.)
 Direttore dei Lavori



Dr. Ing. Roberto Serra



Dr. Ing. Fabrizio Licciardi

Particolare
 canaletta interrata
 carrabile



Nuova rinaturalizzazione con inerbimento e specie vegetali autoctone

