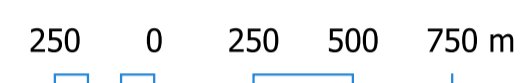


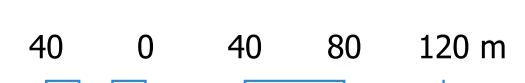
Stralcio IGM. Scala 1:25000



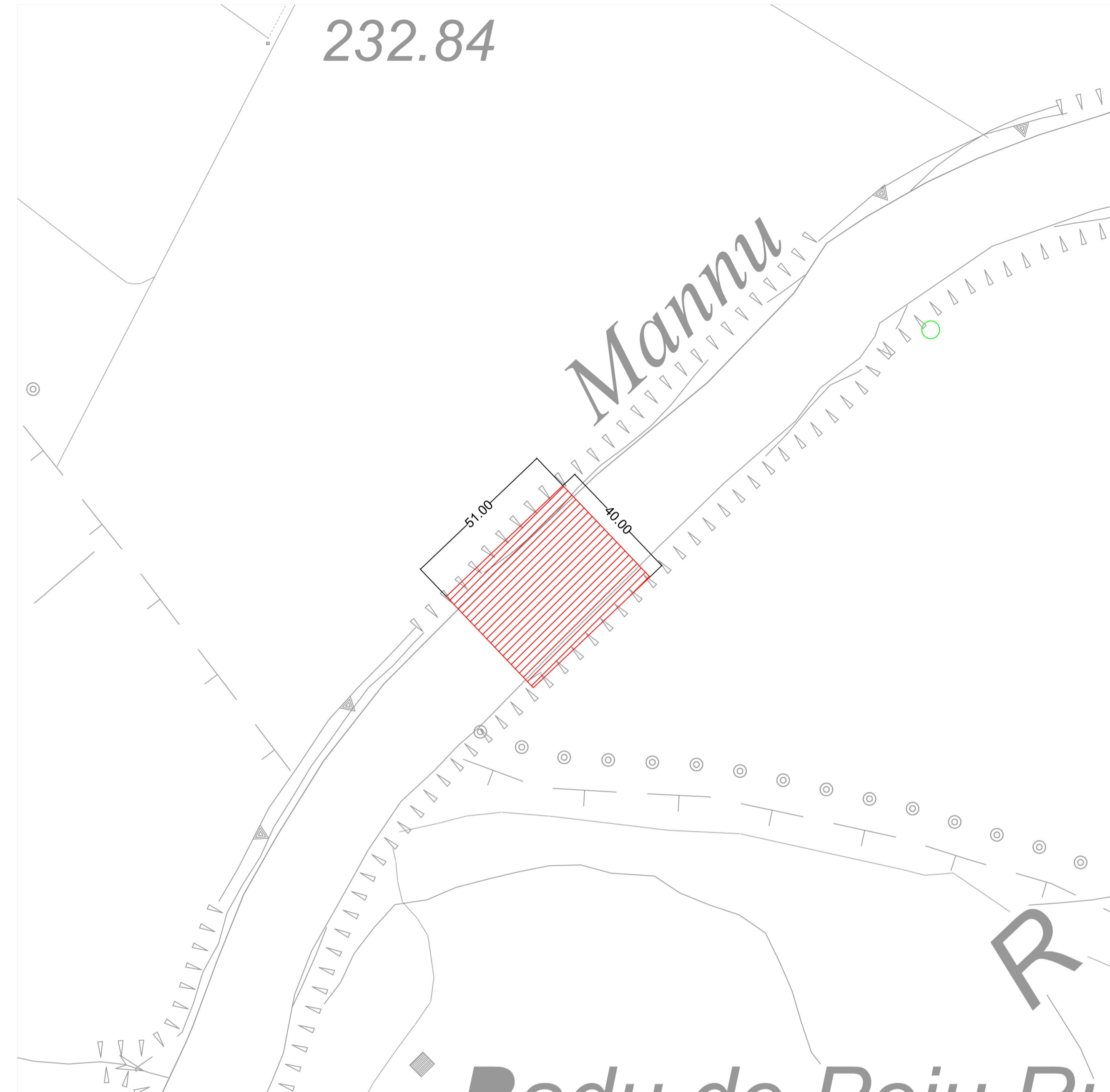
Stralcio planimetria catastale. Scala 1:4000



PPR\_Componeenti di paesaggio. Scala 1:4000



- componenti Ambientali
- Colture arboree specializzate
- Colture erbacee specializzate
- Praterie e spiagge



Area di intervento. Scala 1:1000

232.84

Mannu

R

Redu de Deiu D



Foto 1



Foto 2



Foto 3



Stralcio PSFF. Scala 1:10000



- PSFF\_Agg\_2020
- Hi1
- Hi2
- Hi3
- Hi4

## PROVINCIA DI SASSARI

PROGETTAZIONE DI INTERVENTI DI DISOSTRUZIONE E PULIZIA DI ALCUNI TRATTI DI CORSI D'ACQUA DI COMPETENZA PROVINCIALE

elaborato	<b>INTERVENTO</b>	
<b>T3_03_02</b>	<b>MORES</b>	
	Rio Mannu di Ozieri _attraversamento SP	DICEMBRE 2023

DEFINIZIONE PROGETTO:  
**PROGETTO DEFINITIVO**

PROGETTISTA

COMMITTENTE



Ortofoto con indicazione coordinate geografiche area di intervento. Scala 1:4000



40°33'57.54"N  
8°53'24.60"E

40°33'52.92"N  
8°53'18.73"E