

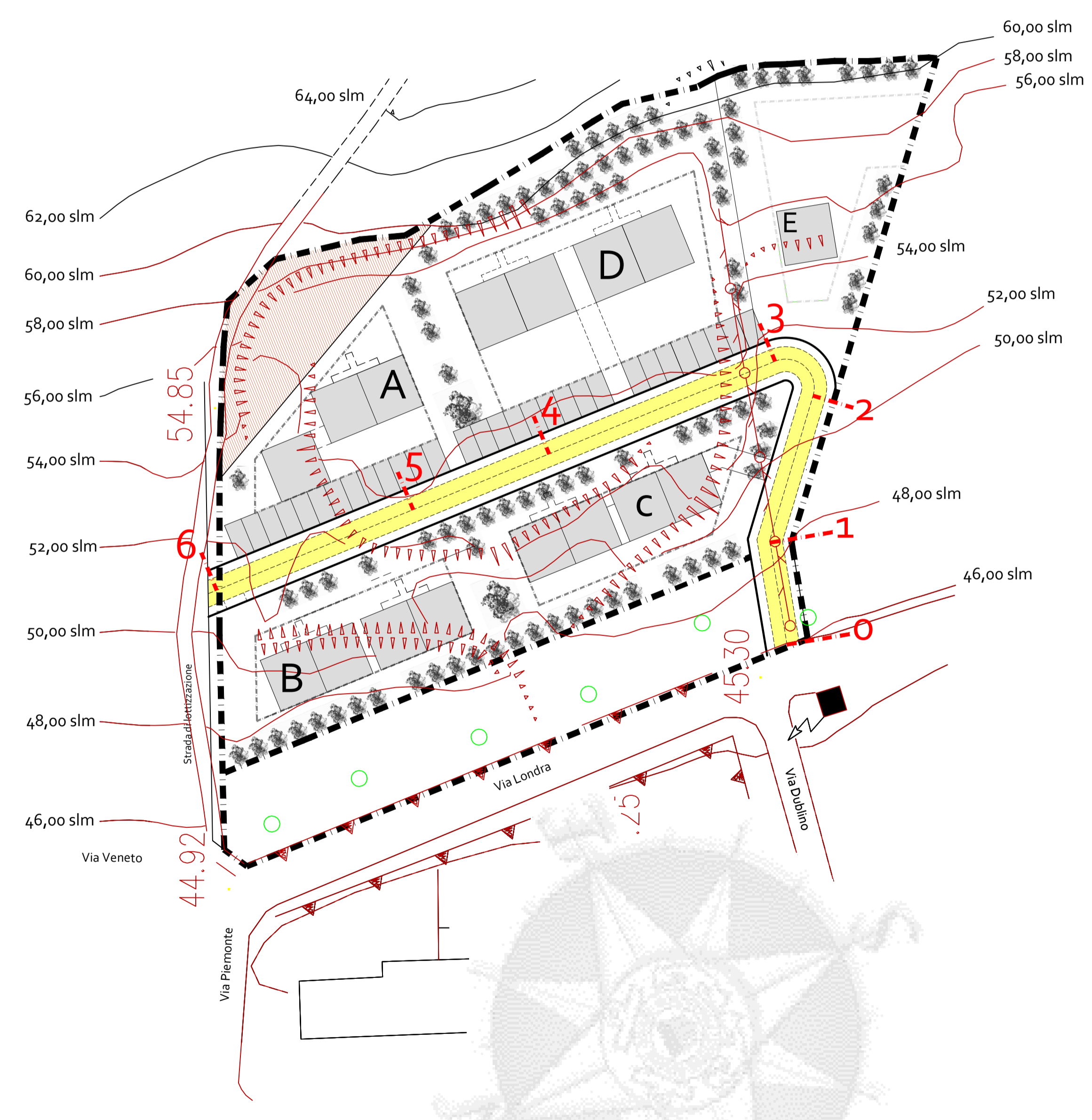
Sezione longitudinale della strada in progetto

(in risposta al punto 3, con medesima scala di rappresentazione per le altezze e gli sviluppi longitudinali)

scala 1: h. 200/l. 200

Legenda dei profili e della planimetria

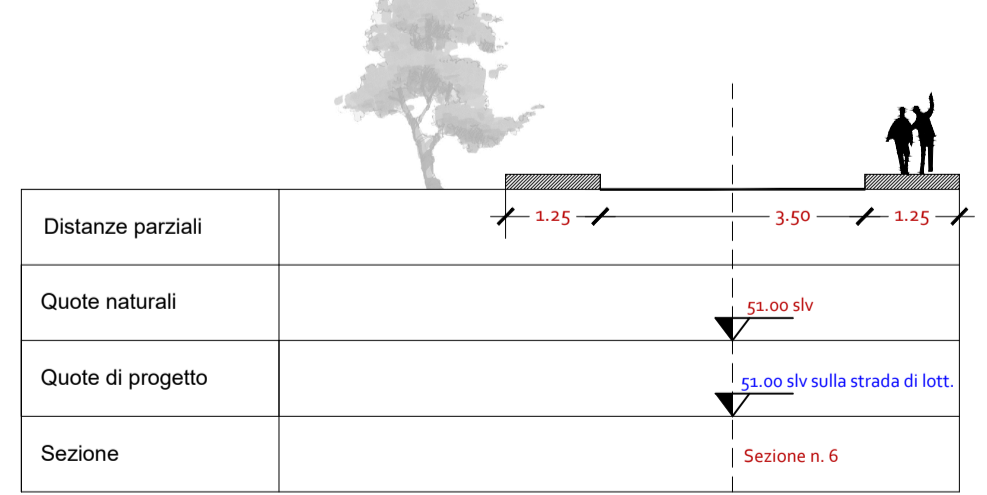
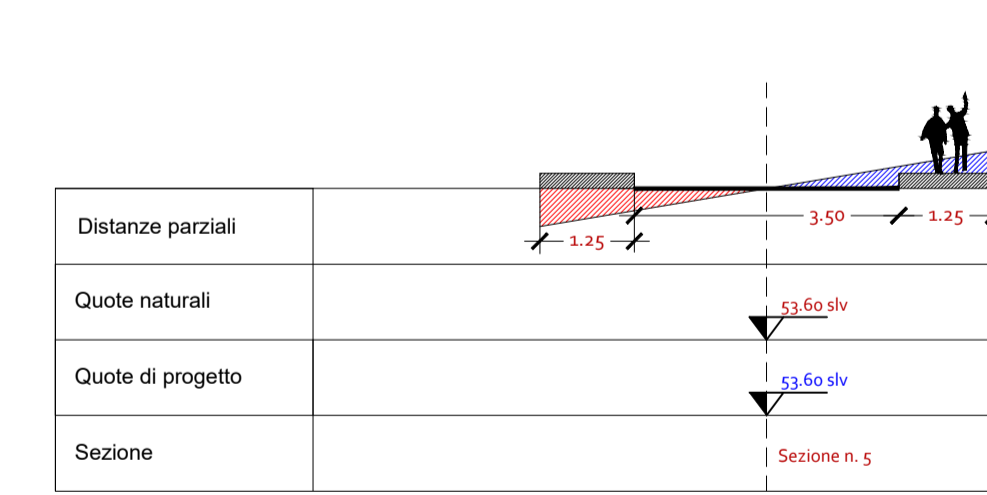
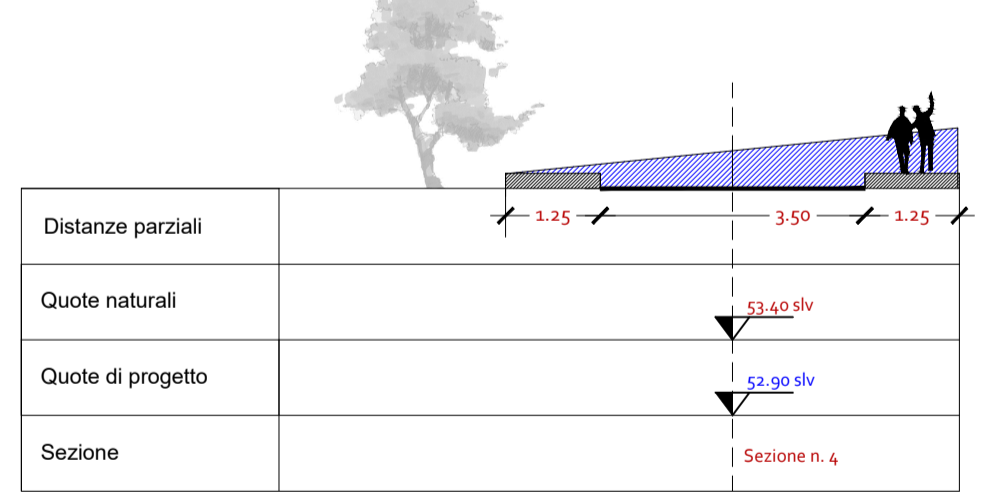
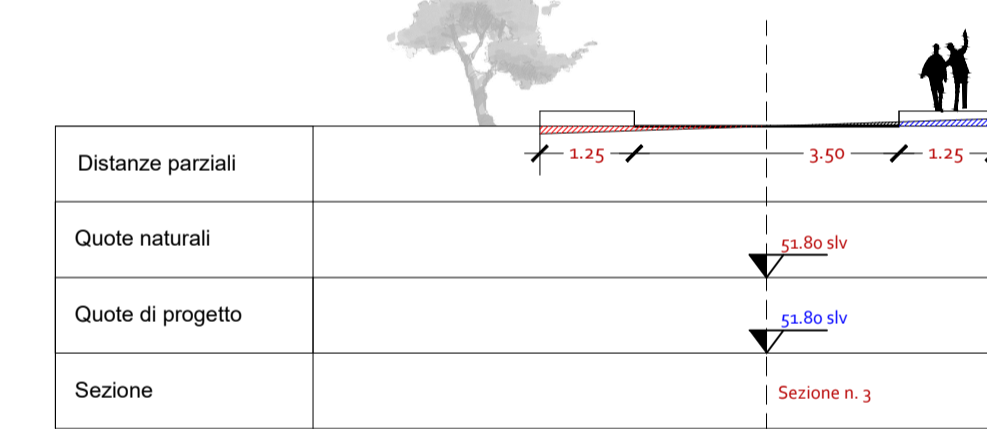
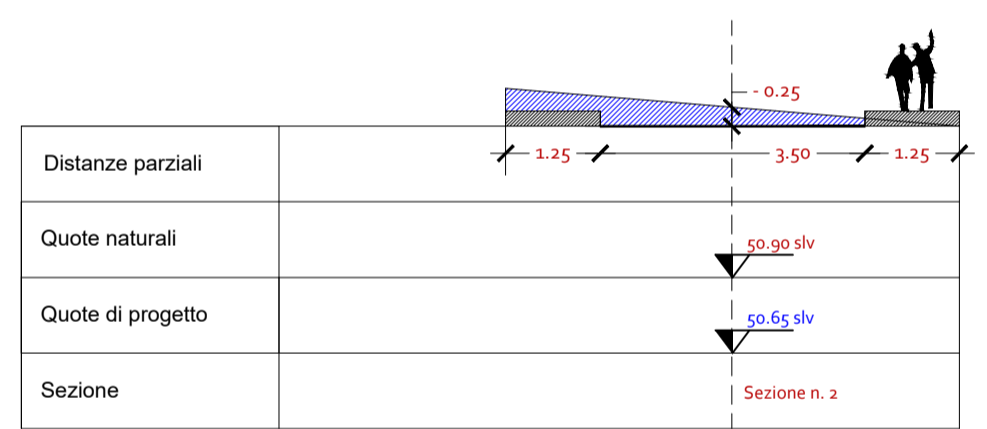
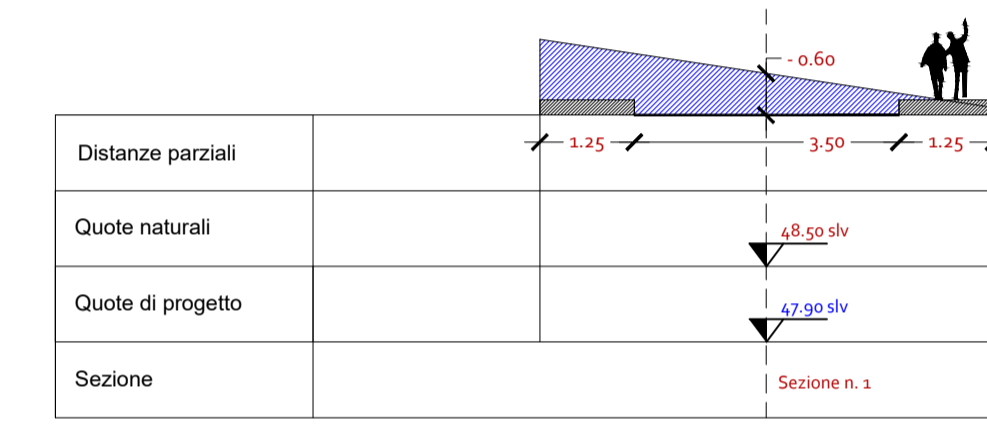
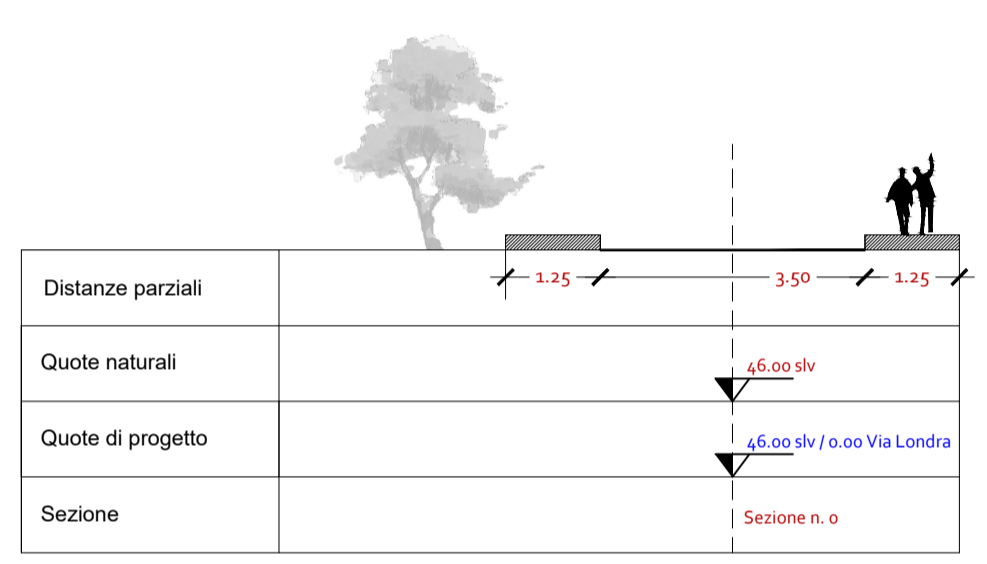
- Scavi;
- Riporti;
- Andamento naturale del terreno;
- Carreggiata stradale in progetto;
- Piattaforma stradale in progetto;
- Ingombri edifici e parcheggi;



Piano quot.

(in risposta al punto 3 piano quotato a curve di livello (una ogni due metri di dislivello) con riportate le indicazioni delle sezioni per le altezze e per gli sviluppi longitudinali)

scala 1: 500



Sezioni trasversali della strada in progetto

(in risposta al punto 3, con medesima scala di rappresentazione per le altezze e gli sviluppi longitudinali)

scala 1: h. 100/l. 100

STUDIO TECNICO DI INGEGNERIA
ING. GIAMPIERO BORRIELLI
Via Nazionale N°9 07031 Castelsardo (SS) Tel. 079/471277

COMUNE DI CASTELSARDO
(PROVINCIA DI SASSARI)

PIANO DI LOTTIZZAZIONE IN ZONA RESIDUA DEL COMPARTO "C10-4" IN LOC. "PALI DI SANT'ANTONI, FRAZIONE DI LU BAGNU, A CASTELSARDO

IL COMMITTENTE:
Giuseppe Lupino Antonina Piredda

ELABORATO:
SEZIONI LONGITUDINALI E TRASVERSALI DELLA PREVISTA STRADA DI LOTTIZZAZIONE, CON MEDESIMA SCALA DI RAPPRESENTAZIONE PER ALTEZZE E SVILUPPI LONGITUDINALI

TAV. Integrativa n.4

Progettista:
Ing. Giampiero Borrielli

DATA:
03/2002, 04/2010

Agg.
11/2011, 11/2012

Rif. Commit.

Rif. Dis.

Rif. Int.

Scala:
1: 200 / 500